

# Östkustleden

## Ledsträckor

 Här är du

### Sträcka Östergarnslandet

1. Anga prästänge
2. Stenstugu
3. Uppstaigs
4. Katthammarvik
5. Herrvik
6. Sandviken
7. Grynge fiskeläge
8. Sjaustru fiskeläge
9. Mullvards Norra

### Sträcka Andre Alskog

10. Mullvalds strand
11. Folhammar
12. Vitvårs fiskeläge
13. Ljugarns Semesterby/  
Handikapppassad badstrand
14. Badvägen
15. Ljugarns P
16. Ljugarns hamn
17. Svajde fiskeläge P

### Sträcka Lau

18. Lausviken/Badplats
- 18.B Laus backar
19. Lau Käldu
20. Fågeltornet

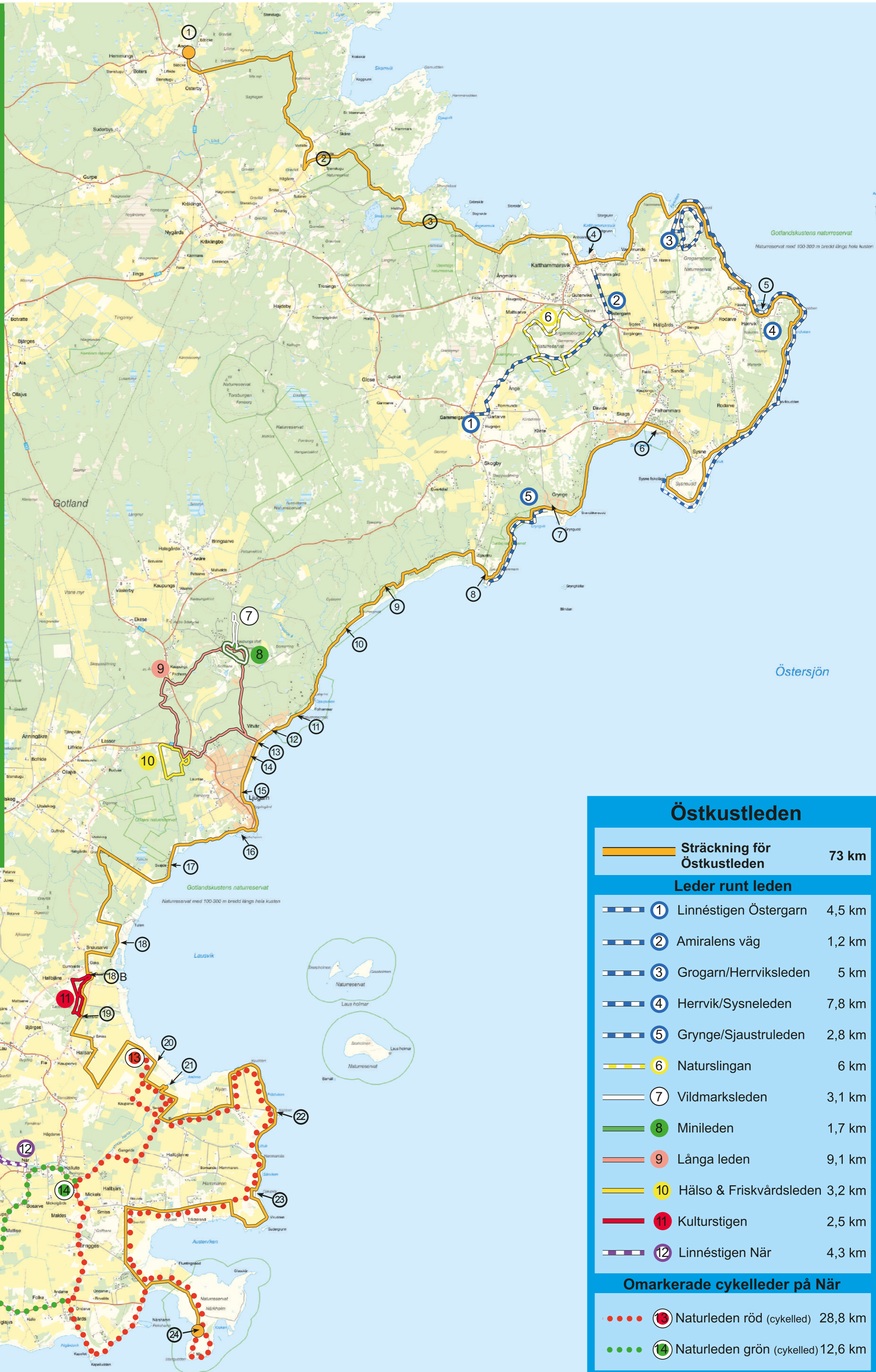
### Sträcka När

21. Närsakar
22. Nabben
23. Djaupdy
24. Närsholmen



östkustleden.se

Scanna QR-kod för att komma till hemsidan





## Östkustleden

 Sträckning för Östkustleden 73 km

### Leder runt leden

	1 Linnéstigen Östergarn	4,5 km
	2 Amiralens väg	1,2 km
	3 Grogarn/Herrviksleden	5 km
	4 Herrvik/Sysneleden	7,8 km
	5 Grynge/Sjaustruleden	2,8 km
	6 Naturslingan	6 km
	7 Vildmarksleden	3,1 km
	8 Minileden	1,7 km
	9 Långa leden	9,1 km
	10 Hälso & Friskvårdsleden	3,2 km
	11 Kulturstigen	2,5 km
	12 Linnéstigen När	4,3 km

### Omarkerade cykelleder på När

	13 Naturleden röd (cykelled)	28,8 km
	14 Naturleden grön (cykelled)	12,6 km



Lau Hbf



SKYLT stället

Föreningen Östkustleden ansvarar för skötseln av leden. Vid frågor vänligen kontakta oss via mail [info@ostkustleden.se](mailto:info@ostkustleden.se)